



АДМИНИСТРАЦИЯ ГОРОДА ПЕРМИ
ДЕПАРТАМЕНТ ЗЕМЕЛЬНЫХ ОТНОШЕНИЙ

РЕШЕНИЕ

о размещении объектов № 1968 от 23.10.2019

г. Пермь, ул. Сибирская, 15

Департамент земельных отношений администрации города Перми в соответствии с пунктом 3 статьи 39.36 Земельного кодекса Российской Федерации, Положением о порядке и условиях размещения объектов на землях или земельных участках, находящихся в государственной или муниципальной собственности, на территории Пермского края без предоставления земельных участков и установления сервитутов, утвержденным постановлением Правительства Пермского края от 22.07.2015 № 478-п

разрешает ОАО «МРСК Урала» (ИНН 6671163413, ОГРН 1056604000970, место нахождения: 620026, Свердловская область, г.Екатеринбург, ул. Мамина-Сибиряка, д. 140)

размещение объекта: КЛ 10 кВ от ТП-6428 реконструкция РУ 10 кВ ТП-6428 (замена оборудования РУ 10 кВ), для электроснабжения торгового комплекса по адресу: Пермский край, г. Пермь, Свердловский район, ул. Куйбышева (кадастровый номер земельного участка 59:01:4413644:166)

на землях: государственная собственность на которые не разграничена

на срок: 11 месяцев

местоположение: Пермский край, г. Пермь, Свердловский район, ул. Емельяна Ярославского, ул. Лодыгина

способ размещения объекта: подземный

Территория, согласно схеме, расположена в зонах с особым условием использования территорий: охранный зона объектов электросетевого хозяйства, охранный зона коммунальных тепловых сетей, приаэродромная территория аэродрома аэропорта Большое Савино.

ОАО «МРСК Урала»:

1. Соблюдать порядок использования земельных участков, установленный постановлением Правительства Российской Федерации от 24.02.2009 № 160 «О порядке установления охранных зон объектов электросетевого хозяйства и особых условий использования земельных участков, расположенных в границах таких зон»;

2. Соблюдать правила охранных зон воздушного пространства, установленные постановлением Правительства Российской Федерации от 11.03.2010 № 138 «Об утверждении Федеральных правил использования

воздушного пространства Российской Федерации»;

3. Соблюдать правила охраны коммунальных тепловых сетей, утвержденные Приказом Министерства архитектуры, строительства и жилищно-коммунального хозяйства Российской Федерации от 17.08.1992 № 197 «О типовых правилах охраны коммунальных тепловых сетей»;

4. Соблюдать правила охранных зон воздушного пространства, установленные постановлением Правительства Российской Федерации от 11.03.2010 № 138 «Об утверждении Федеральных правил использования воздушного пространства Российской Федерации»;

5. В соответствии с пунктом 7(2) Положения о порядке и условиях размещения объектов на землях или земельных участках, находящихся в государственной или муниципальной собственности, на территории Пермского края без предоставления земельных участков и установления сервитутов, утвержденного Постановлением Правительства Пермского края от 22.07.2015 № 478-п, представить в департамент земельных отношений администрации города Перми в течение 1 месяца с момента размещения объектов материалы контрольной геодезической съемки размещенных объектов на бумажном и электронном носителях на безвозмездной основе.


В соответствии со статьей 20¹ Закона Пермского края от 14.09.2011 № 805-ПК «О градостроительной деятельности в Пермском крае» ОАО «МРСК Урала»:

Не позднее чем за 10 рабочих дней до начала строительства и (или) реконструкции безвозмездно передает в департамент градостроительства и архитектуры администрации города Перми один экземпляр копий разделов проектной документации, предусмотренных пунктом 1 части 12 статьи 48 Градостроительного кодекса Российской Федерации;

В течение 10 рабочих дней после окончания работ по строительству, реконструкции безвозмездно передать в департамент градостроительства и архитектуры администрации города Перми схему, отображающую расположение объекта и сетей инженерно-технического обеспечения, подписанную застройщиком (техническим заказчиком), с приложением текстового и графического описания местоположения границ охранной и санитарно-защитной зоны, перечень координат характерных точек границ такой зоны.

Приложение: схема предполагаемых к использованию земель или части земельного участка на 1 л. в 1 экз.

Начальник отдела предоставления земельных участков по работе с юридическими лицами



Н.М.Санникова

СХЕМА ПРЕДПОЛАГАЕМЫХ К ИСПОЛЬЗОВАНИЮ ЗЕМЕЛЬ ИЛИ ЧАСТИ ЗЕМЕЛЬНОГО УЧАСТКА

Объект: КЛ 10 кВ от ТП-642У, реконструкция РУ 10 кВ ТП-6428 (замена оборудования РУ 10кВ), для электроснабжения торгового комплекса по адресу: Пермский край, г. Пермь, Свердловский район, ул. Куйбышева (кад. № ЗУ 59:01:4413644:166)

Местоположение: Пермский край, г. Пермь, Свердловский район, ул. Емельяна Ярославского, ул. Подыгина

Площадь земель или части земельного участка, кв.м.: 398

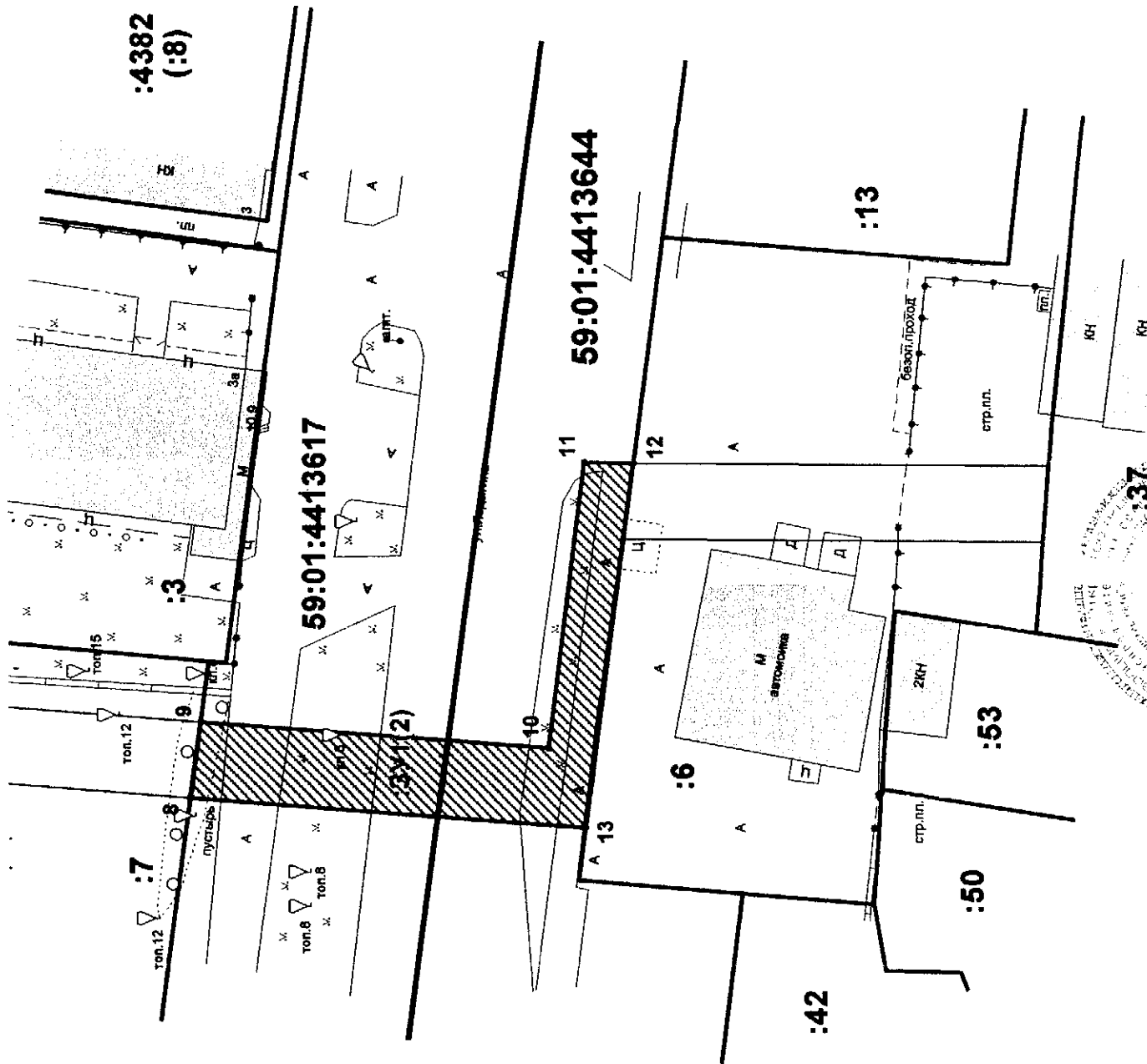
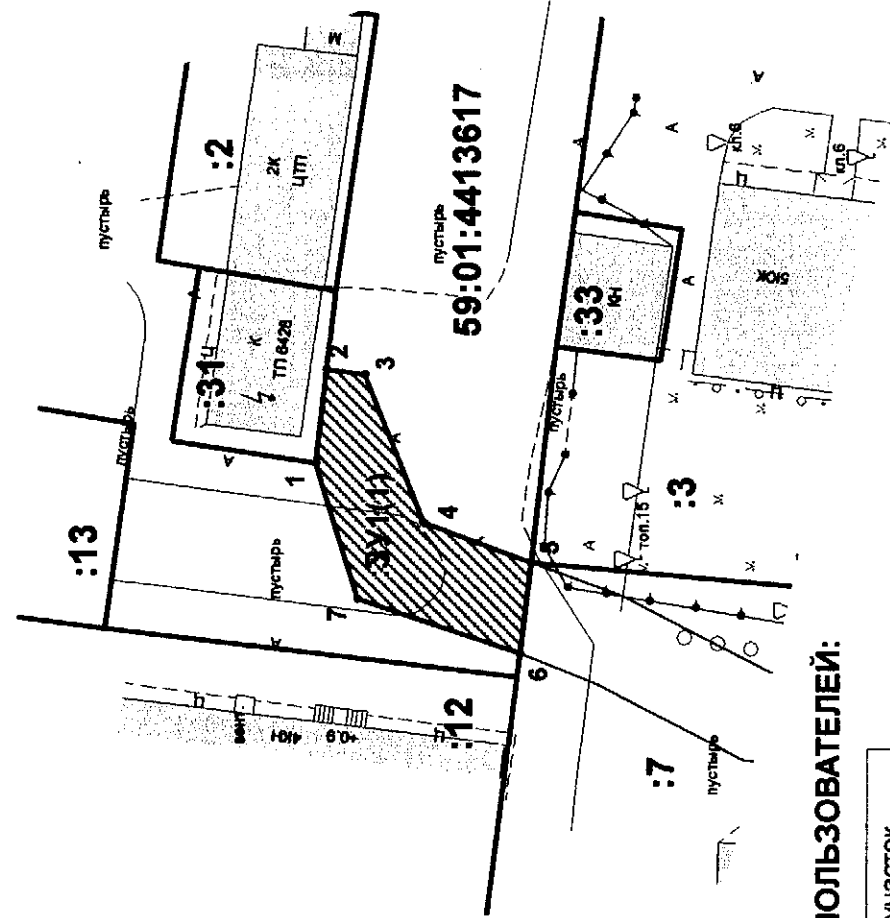
Категория земель: земли населенных пунктов

Вид разрешенного использования земельного участка: отсутствует

Участок 1

Участок 2

Начало границы	X	Y
Контур :ЗУ1(1)		
1	512976,56	2231930,54
2	512975,85	2231936,71
3	512973,32	2231936,44
4	512969,38	2231926,59
5	512962,31	2231923,95
6	512963,07	2231917,91
7	512973,81	2231921,50
Контур :ЗУ1(2)		
8	512886,02	2231906,37
9	512885,24	2231912,33
10	512857,66	2231910,36
11	512854,84	2231933,04
12	512850,96	2231933,01
13	512854,67	2231904,04



ОПИСАНИЕ ГРАНИЦ СМЕЖНЫХ ЗЕМЛЕПОЛЬЗОВАТЕЛЕЙ:

от т.1 до т.2	земельный участок с кад. № 59:01:4413617:31
от т.2 до т.5; от т.6 до т.1; от т.9 до т.12; от т.13 до т.8	городские земли
от т.5 до т.6; от т.8 до т.9	земельный участок с кад. № 59:01:4413617:7
от т.12 до т.13	земельный участок с кад. № 59:01:4413644:6

УСЛОВНЫЕ ОБОЗНАЧЕНИЯ:

- 59:01:4413617 - номер кадастрового квартала
- 48 - номер утешного земельного участка
- граница кадастрового квартала
- существующая часть границ, имеющаяся в ЕТРН сведения о которой достаточна для определения ее местоположения
- граница проектируемого размещения Объекта
- обозначение территории проектируемого размещения Объекта
- характеристика точки границы территории размещения Объекта

Масштаб 1:500

Исчерпывающую информацию о кадастровых объектах можно получить в Едином государственном реестре недвижимости (ЕГРН) на сайте Росреестра или в территориальном органе Росреестра.

